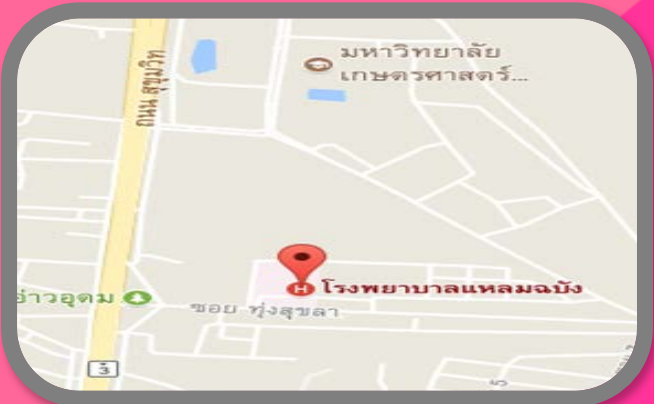


ข้อมูลทั่วไป

โรงพยาบาลแหลมฉบัง ตั้งอยู่ในเขตเทศบาลนครแหลมฉบัง อยู่ในเขตอำเภอศรีราชาและอำเภอบางละมุง จังหวัดชลบุรี พื้นที่ส่วนใหญ่มีภูเขาล้อมรอบและเป็นตลาดเนิน ซึ่งอยู่ห่างจากตัวอำเภอศรีราชา เป็นระยะทาง 6.3 กิโลเมตร และห่างจากตัวจังหวัดชลบุรี เป็นระยะทาง 29 กิโลเมตร



ข้อมูลพื้นฐานขององค์กร (ข้อมูลถึงเดือนสิงหาคม 2560)

ชื่อองค์กร

(ไทย) โรงพยาบาลแหลมฉบัง (อังกฤษ) Laemchabang Hospital

ที่อยู่

188/36 หมู่ที่ 6 ตำบลทุ่งสุขลา อำเภอศรีราชา จังหวัดชลบุรี 20230

ประเภท/ระดับ

โรงพยาบาลชุมชนแม่ข่าย ระดับ M2 (91-120)

ต้นสังกัด

สำนักงานสาธารณสุขจังหวัดชลบุรี สำนักงานปลัดกระทรวงสาธารณสุข

จำนวนเตียง

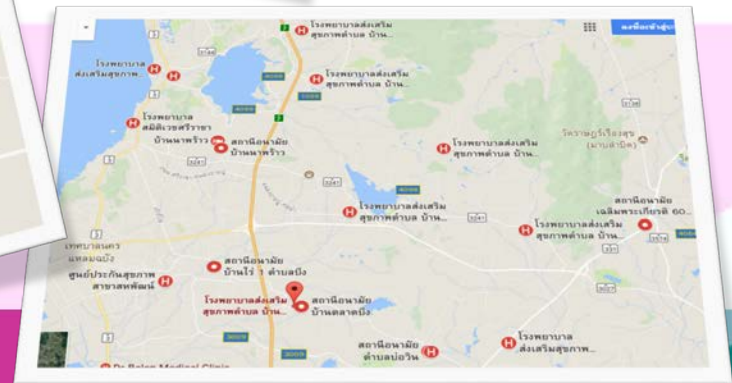
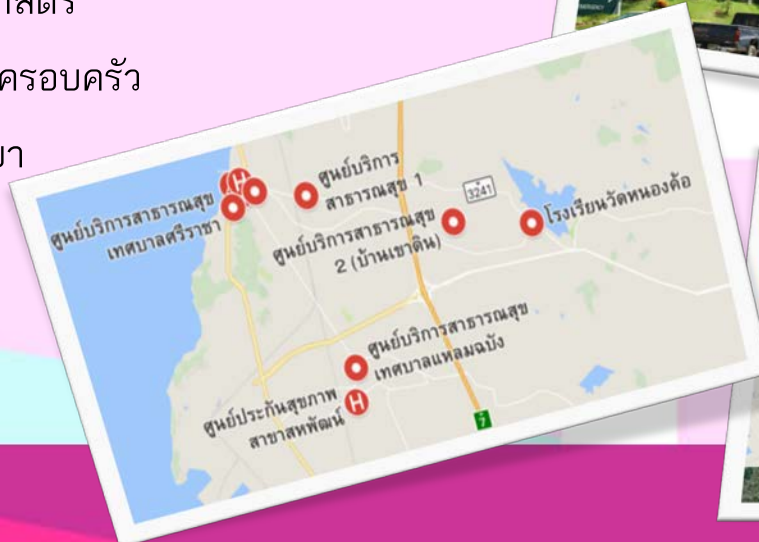
ขออนุญาต 90 เตียง ให้บริการจริง 113 เตียง

ความครอบคลุมหน่วยบริการ

มีฐานะเป็นโรงพยาบาลประจำอำเภอศรีราชา ในเขตอำเภอศรีราชา มีโรงพยาบาลทั้งหมด 5 แห่ง (เป็นของรัฐ 1 แห่ง ของสภาอากาศไทย 1 แห่ง ของเอกชน 3 แห่ง) มีศูนย์บริการสาธารณสุข 4 แห่ง และโรงพยาบาลส่งเสริมสุขภาพตำบล 12 แห่ง

สาขาที่ให้บริการ

1. สาขาอายุรกรรม
2. สาขาศัลยกรรม
3. สาขาศัลยกรรมกระดูกและข้อ
4. สาขาสูติ-นรีเวช
5. สาขากุมารเวชศาสตร์
6. สาขาเวชศาสตร์ครอบครัว
7. สาขาวิสัญญีวิทยา
8. แพทย์ทั่วไป



วิสัยทัศน์

โรงพยาบาลมาตรฐาน บริการประทับใจ ใส่ใจบุคลากร

พันธกิจ

1. ให้บริการด้านสุขภาพทั้งส่งเสริม ป้องกัน รักษา และฟื้นฟู ตั้งแต่ระดับปฐมภูมิถึงระดับทุติยภูมิ
2. เป็นแหล่งฝึกงาน
3. ศึกษาวิจัยค้นคว้าหาความรู้และสิ่งใหม่ในการปฏิบัติงาน

อัตลักษณ์

รวดเร็ว โปร่งใส ประทับใจบริการ

ค่านิยม

- M : (Mastery) ฝึกฝนตนเองให้มีศักยภาพอยู่เสมอ มีความสามารถในการปฏิบัติงานในหน้าที่
ให้มีประสิทธิภาพ มีคุณธรรม
- O : (Originality) หาวิธีใหม่ที่ดีกว่าในการปฏิบัติงาน
- P : (People Centered Approach) ประชาชนเป็นศูนย์กลาง
- H : (Humility) ความอ่อนน้อมถ่อมตน
- T : (Team) การทำงานเป็นทีม

ยุทธศาสตร์

ประชาชนสุขภาพดี (อายุยืน ไม่ป่วย)

ยุทธศาสตร์ที่ 1 การพัฒนาและบูรณาการระบบสุขภาพของประชาชนแบบองค์รวมของทุกกลุ่มวัย

ยุทธศาสตร์ที่ 2 การพัฒนาระบบบริการด้านสุขภาพตาม Service Plan

เจ้าหน้าที่มีความสุข (สุขภาพร่างกายดี สุขภาพจิตดี มีความรู้และศักยภาพในการทำงาน)

ยุทธศาสตร์ที่ 3 การส่งเสริมสุขภาพเจ้าหน้าที่และพัฒนาสมรรถนะบุคลากร

ระบบสุขภาพยั่งยืน

ยุทธศาสตร์ที่ 4 การพัฒนาระบบบริการให้มีคุณภาพและมาตรฐานครอบคลุมประชากรกลุ่มเป้าหมาย

อัตรากำลังบุคลากร

บุคลากร	ตาม (FTE2)		ปฏิบัติงานจริง
	กรอบสูง	กรอบต่ำ	
แพทย์	32	26	24
ทันตแพทย์/จพง.ทันตสาธารณสุข	25	21	18
เภสัชกร/จพง.เภสัชกรรม	27	22	26
พยาบาลวิชาชีพ/พยาบาลเทคนิค/จพง.สาธารณสุข (เวชกิจฉุกเฉิน)	162	128	131
นักกายภาพบำบัด	7	6	6
นักรังสีการแพทย์/จพง.รังสีการแพทย์	4	4	3
นักเทคนิคการแพทย์/จพง.วิทยาศาสตร์การแพทย์	15	12	12
นักวิชาการสาธารณสุข/จพง.สาธารณสุข	12	10	40
แพทย์แผนไทย	3	3	3
นักโภชนาการ	1	1	1
จพง.เวชสถิติ	4	4	3
จพง.โสตทัศนศึกษา	2	2	1
เจ้าหน้าที่อื่น	252	205	205

ลักษณะสำคัญทางสังคม เศรษฐกิจ สิ่งแวดล้อม และประชากร

ที่ตั้งและอาณาเขต

โรงพยาบาลแหลมฉบัง ตั้งอยู่ในชุมชนบ้านเขาน้ำซับ หมู่ 6 ตำบลทุ่งสุขลา ในเขตเทศบาลนครแหลมฉบังซึ่งตั้งอยู่ในเขตอำเภอศรีราชาและเขตอำเภอบางละมุง จังหวัดชลบุรี ห่างจากกรุงเทพมหานครเป็นระยะทางประมาณ 125 กิโลเมตร พื้นที่รวมทั้งสิ้น 109.65 ตารางกิโลเมตร คิดเป็นร้อยละ 2.5 ของพื้นที่จังหวัดชลบุรี

1. พื้นที่บางส่วนของสุขาภิบาลอ่าวอุดม จำนวน 72.56 ตารางกิโลเมตร รวม 4 ตำบล 19 หมู่บ้าน
2. พื้นที่บางส่วนของสุขาภิบาลบางละมุง จำนวน 16.03 ตารางกิโลเมตร รวม 1 ตำบล 5 หมู่บ้าน
3. พื้นน้ำ (ทะเล) จำนวน 21.06 ตารางกิโลเมตร ทางด้านตะวันตกของเขตเทศบาล โดยมีอาณาเขตติดต่อ ดังนี้

เทศบาลนครแหลมฉบัง มีอาณาเขตติดต่อ ดังนี้

ทิศเหนือ ติดต่อกับตำบลสุรศักดิ์ อำเภอศรีราชา

ทิศใต้ ติดต่อกับตำบลบางละมุง (เทศบาลตำบลบางละมุง)

ตำบลตะเคียนเตี้ย อำเภอบางละมุง

ทิศตะวันออก ติดต่อกับตำบลหนองขามและตำบลบึง

อำเภอศรีราชา

ทิศตะวันตก จรดอ่าวไทย

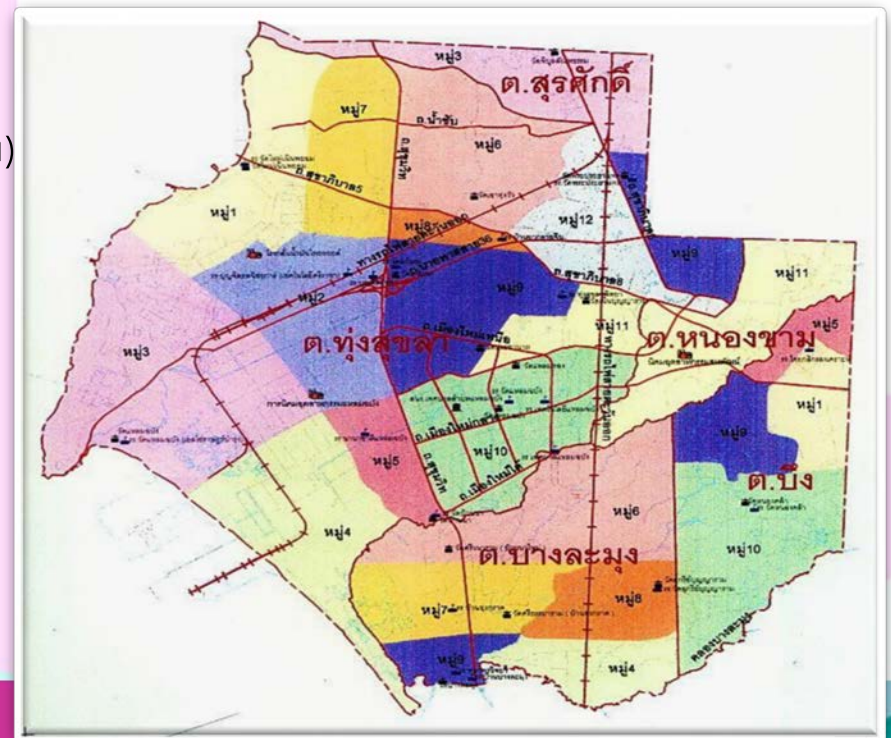
โรงพยาบาลแหลมฉบัง มีอาณาเขตติดต่อ ดังนี้

ทิศเหนือ ติดต่อกับหมู่ 3 ตำบลสุรศักดิ์

ทิศใต้ ติดต่อกับหมู่ 8 ตำบลทุ่งสุขลา

ทิศตะวันออก ติดต่อกับหมู่ 12 ตำบลทุ่งสุขลา

ทิศตะวันตก ติดกับหมู่ 7 ตำบลทุ่งสุขลา



อำเภอศรีราชา ตั้งอยู่ชายฝั่งทะเลตะวันออกของอ่าวไทย พื้นที่ส่วนใหญ่ มีภูเขาล้อมรอบและเป็นทีลาดเนิน ที่ว่าการอำเภอศรีราชาตั้งอยู่ริมถนนสุขุมวิท ตำบลศรีราชา ห่างจากตัวจังหวัดชลบุรี 24 กิโลเมตร ห่างจากกรุงเทพมหานคร 105 กิโลเมตร พื้นที่ในการปกครองของอำเภอมีอาณาเขตติดต่อกับอำเภอข้างเคียง ดังต่อไปนี้

ทิศเหนือ ติดต่อกับอำเภอเมืองชลบุรีและอำเภอบ้านบึง

ทิศตะวันออก ติดต่อกับอำเภอหนองใหญ่และอำเภอปลวกแดง (จังหวัดระยอง)

ทิศใต้ ติดต่อกับอำเภอบางละมุง

ทิศตะวันตก จรดอ่าวไทยและเขตอำเภอเกาะสีชัง

การแบ่งเขตการปกครอง

การปกครองส่วนภูมิภาค แบ่งเขตการปกครองตามพระราชบัญญัติลักษณะ

การปกครองท้องที่ พ.ศ. 2457 ออกเป็น 8 [ตำบล](#) 52 [หมู่บ้าน](#)

การปกครองส่วนท้องถิ่น 8 แห่ง ได้แก่

1) เทศบาลนครแหลมฉบัง ครอบคลุมพื้นที่ บางส่วนของหมู่ที่ 3 และ 9 ตำบลสุรศักดิ์ ตำบลทุ่งสุขลาทั้งตำบล บางส่วนของหมู่ที่ 1, 5 และ 10 ทั้งหมดของหมู่ที่ 9 ตำบลบึง บางส่วนของหมู่ที่ 11 ตำบลหนองขาม รวมไปถึงหมู่ที่ 4, 6, 7, 8 และ 9 ตำบลบางละมุงในเขตอำเภอบางละมุง

2) เทศบาลนครเจ้าพระยาสุรศักดิ์ ครอบคลุมพื้นที่หมู่ที่ 1-2,3 (บางส่วน), 4-8, 9 (บางส่วน) และ 10 ตำบลสุรศักดิ์ บางส่วนของตำบลบึง บางส่วนของตำบลหนองขาม บางส่วนของตำบลเขาคันทรง และบางส่วนของตำบลบ่อวิน



3) เทศบาลเมืองศรีราชา ครอบคลุมพื้นที่ตำบลศรีราชาทั้งตำบล

4) เทศบาลตำบลบางพระ ครอบคลุมพื้นที่บางส่วนของตำบลบางพระ

5) องค์การบริหารส่วนตำบลหนองขาม ครอบคลุมพื้นที่ตำบลหนองขาม (เฉพาะนอกเขตเทศบาลนครแหลมฉบังและเทศบาลนครเจ้าพระยาสุรศักดิ์)

6) องค์การบริหารส่วนตำบลเขาคันทรง ครอบคลุมพื้นที่ตำบลเขาคันทรง (เฉพาะนอกเขตเทศบาลนครเจ้าพระยาสุรศักดิ์)

7) องค์การบริหารส่วนตำบลบางพระ ครอบคลุมพื้นที่ตำบลบางพระ (เฉพาะนอกเขตเทศบาลตำบลบางพระ)

8) องค์การบริหารส่วนตำบลบ่อวิน ครอบคลุมพื้นที่ตำบลบ่อวิน (เฉพาะนอกเขตเทศบาลนครเจ้าพระยาสุรศักดิ์)

ประชากร อำเภอศรีราชามีประชากรจำนวนรวมทั้งสิ้น 2 แสนคน ปัจจุบัน เป็นเขต กึ่งเกษตรกรรมและกึ่งอุตสาหกรรม ซึ่งมีแนวโน้มอุตสาหกรรมจะก้าวนำการเกษตร จากการพัฒนาตามโครงการพัฒนาชายฝั่งทะเลตะวันออก มีท่าเรือน้ำลึกแหลมฉบัง เป็นต้น ส่วนมากจะเป็นประชากรแฝงที่เข้ามาทำงานในเขตนิคมอุตสาหกรรม ท่าเรือแหลมฉบัง เครือสหพัฒน์ ฯ และที่อื่น ๆ โดยที่ไม่มีการย้ายทะเบียนบ้านเข้ามาอยู่แต่อย่างใด โดยส่วนใหญ่ประกอบอาชีพค้าขาย รับจ้างทั่วไปและบางส่วนประกอบอาชีพเกษตร และประมง

สภาพทางเศรษฐกิจ ประชาชนส่วนใหญ่มีอาชีพเกษตรกรรม เป็นอาชีพหลัก รองลงมาได้แก่การประมง และอุตสาหกรรม

ด้านเกษตรกรรม การปลูกพืชไร่ เช่น อ้อย มันสำปะหลัง สับปะรด การปลูกพืชสวน เช่น มะม่วง มะพร้าว ฯลฯ

ด้านการประมง เป็นแหล่งรวมทรัพยากรสัตว์ทะเลที่มีคุณค่าทางเศรษฐกิจ เช่น กุ้ง หอย ปู ปลา และสัตว์น้ำอื่น ๆ



ด้านอุตสาหกรรม มีนิคมอุตสาหกรรมขนาดใหญ่ ได้แก่ นิคมอุตสาหกรรมแหลมฉบัง นิคมอุตสาหกรรมศรีราชา นิคมอุตสาหกรรมเคออสพัฒนา นิคมอุตสาหกรรมบ่อวิน นอกจากนี้ยังมีโรงกลั่นน้ำมันไทยออยล์ เอสโซ่ และคลังน้ำมันปิโตรเลียมแห่งประเทศไทย ซึ่งอยู่ในเขตเทศบาลตำบลแหลมฉบัง ถือเป็นแหล่งสร้างงานขนาดใหญ่กับชุมชน

ศาสนสถาน ประชาชนส่วนใหญ่นับถือศาสนาพุทธ มีวัดจำนวน 61 แห่ง มีคริสตจักรจำนวน 13 แห่ง

การศึกษา

โรงเรียน จำนวน 36 แห่ง

วิทยาลัย จำนวน 5 แห่ง

มหาวิทยาลัย จำนวน 3 แห่ง

การคมนาคม การคมนาคมติดต่อระหว่างอำเภอและจังหวัด รวมทั้งการคมนาคม ในตำบลและหมู่บ้าน มีรายละเอียด ดังนี้

ทางหลวงแผ่นดินหมายเลข 3 สายกรุงเทพมหานคร-หาดเล็ก (ถนนสุขุมวิท)

ทางหลวงแผ่นดินหมายเลข 331 สายฉะเชิงเทรา-สัตหีบ

ทางหลวงพิเศษหมายเลข 7 สายกรุงเทพมหานคร-พัทยา

ทางหลวงชนบทจำนวน 24 สาย สำหรับเชื่อมระหว่างตำบล และหมู่บ้าน มีสภาพเป็นถนนลูกรัง 13 สาย

รถไฟสายกรุงเทพ ฯ-สัตหีบ (พลุดาหลวง) เชื่อมต่อไปยังท่าเรือพาณิชย์แหลมฉบัง เป็นเส้นทางลำเลียงขนส่งสินค้าและน้ำมันเชื้อเพลิง

